

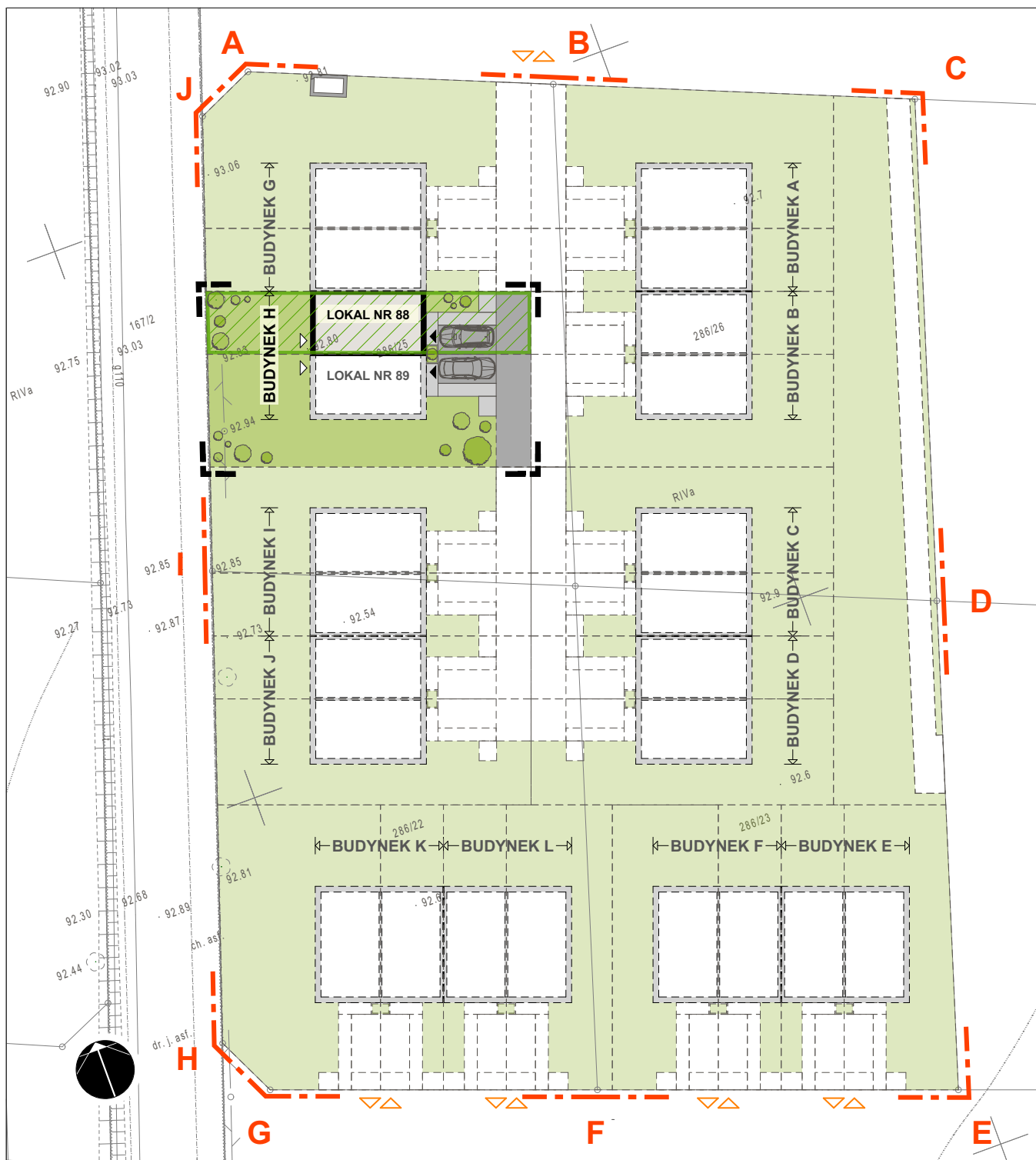


**Jagodowo**  
OSIEDLE

# Budynek mieszkalny jednorodzinny


W ZABUDOWIE BLIŹNIACZEJ - BUDYNEK H, LOKAL NR 88, PUM = 90,55 m<sup>2</sup>


SKALA 1:500 ZAŁĄCZNIK NR 1




## OZNACZENIA GRAFICZNE:

 PRZESTRZEŃ DO WYŁĄCZNEGO KORZYSTANIA, POW. DZIAŁKI = 151 m<sup>2</sup>

 ZABUDOWA JEDNORODZINNA

 POW. BIOLOGICZNIE CZYNNNA

 UTWARDZENIA - JEZDNI I CHODNIKI

 PROPONOWANA LOKALIZACJA NASADZEŃ  
DRZEW I KRZEWÓW

 A-J ZAKRES OSIEDLA

 ZAKRES DZIAŁKI PRZY BUDYNKU

 WJAZD NA TEREN INWESTYCJI

 WEJŚCIA DO BUDYNKU